


Het bombardement op Delft in 1941



Hoofddoel van
het bombardement
bevond zich
in het Westelijk
deel
van Delft

Luchtfoto Delft 1923



Luchtfoto Delft 1929



Luchtfoto Delft 1948



Poortgebouw Kogelgieterij 1845-'46



Poortgebouw, Mosjesbrug, Alex Adam, boerderij Marlotshoeve




Kazerne Kogelgieterij



Delft.

Kazerne Kogelgieterij.

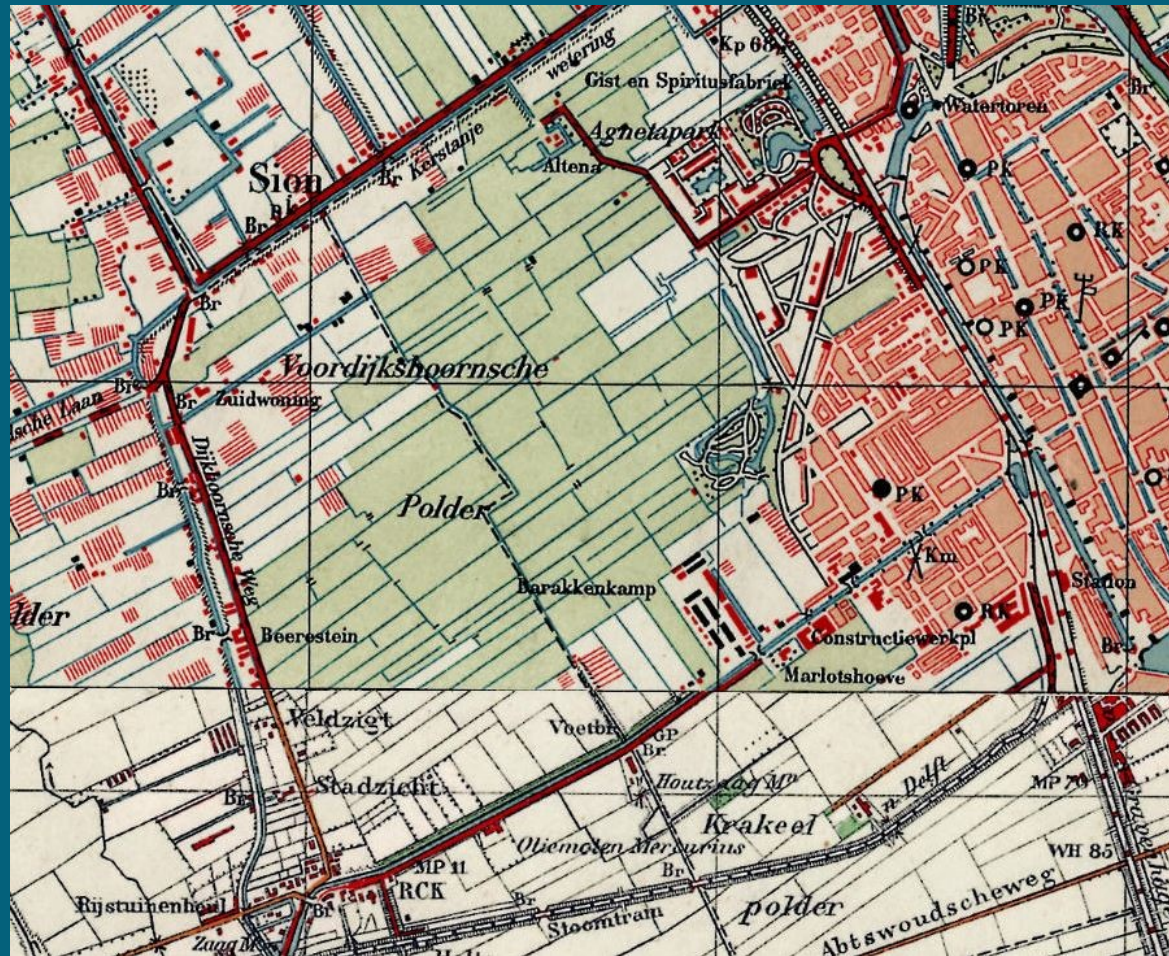
Tuinderswoning naast de Kazerne



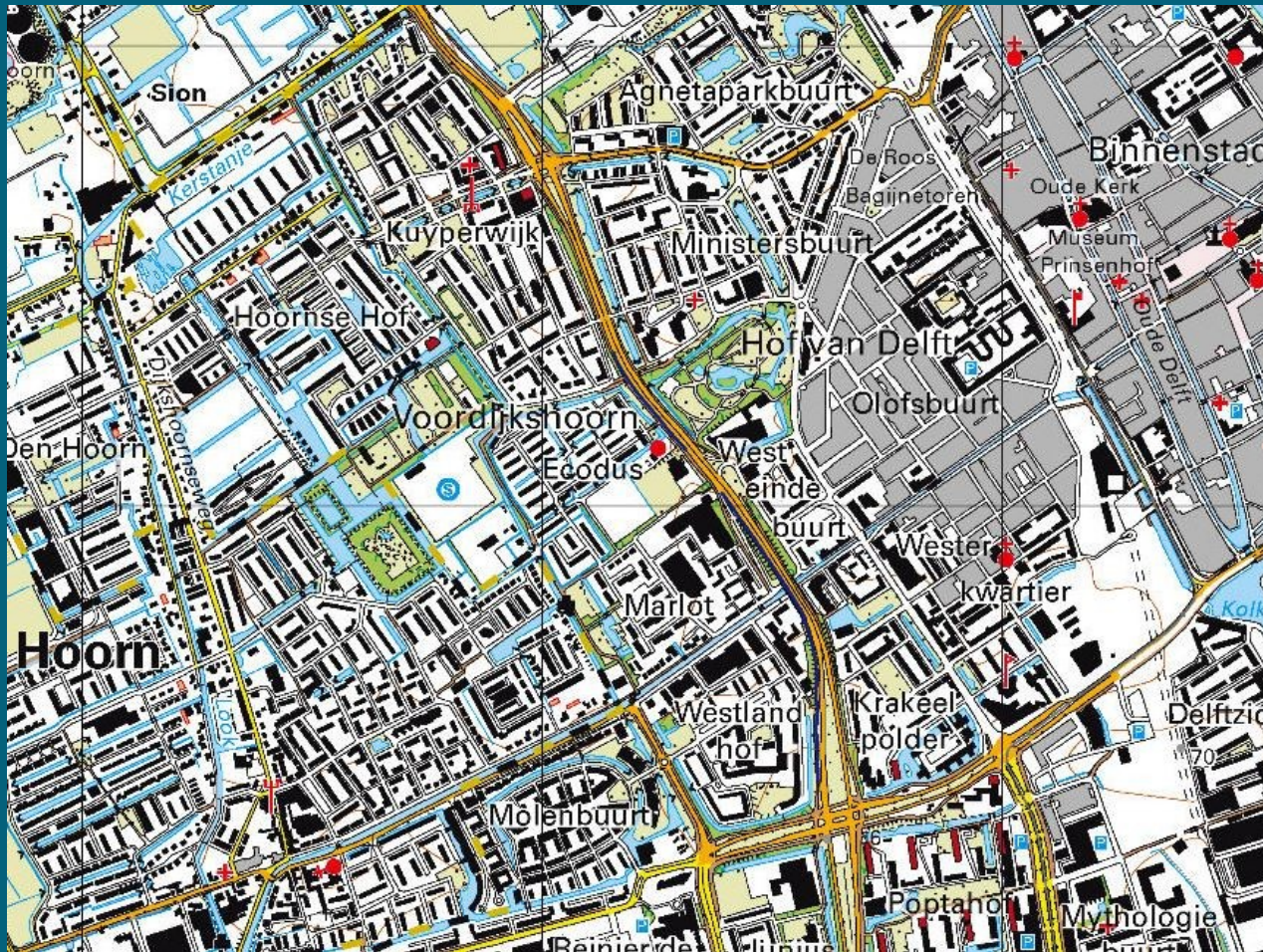
Huidige situatie




Kaart ca. 1936



Kaart 2017



Het bombardement op Delft in de nacht van zondag 20 op maandag 21 juli 1941 tussen 0.45 en 1.30



9 Whitleys en 15 Wellingtons hadden de opdracht gekregen om een aanval uit te voeren op de havens van Rotterdam.

4 Whitleys en 8 Wellingtons voerden de opdracht onder goede weersomstandigheden uit.

Armstrong Whitworth Whitley

Max. snelheid 358 km/h

Max. hoogte 5364 meter

Draagvermogen 7.000 pond



Vickers Wellington

Max. snelheid 411 km/h

Max. hoogte 5484 meter

Draagvermogen 4.500 pond



Precisiebombardement in Delft

- Achttien ton brisant- en 1080x 4-ponds staaftbrandbommen werd uitgeworpen boven het westelijk gedeelte van Delft;
- Hoofddoel van de aanval was de door de Duitse weermacht in gebruik zijnde loodsen aan de kogelgieterij.

Grote schade aan gebouwen

- De Kogelgieterij;
- De drijfriemenfabriek Alex Adam;
- Boerderij Marlotshoeve;
- Perceel Hoornschekade 2
- Percelen Buitenwatersloot 238 en 240
- Brand o.a. in de huizen: Jacob Catsstraat 11, 15, 17, 19, 23, 58, 62 en 64. Isaak Hoornbeekstraat 10 en 12. C. Fagelstraat 30 en 32. Cort van der Lindenstraat 2 en 84. Dr. Kuypersstraat 18. Antonie Heinsiusstraat (school). Buitenwatersloot 137;
- Diverse bommen zijn in Den Hoorn ingeslagen.

Aanzienlijke schade voor de Duitsers

- Vier grote barakken werden vernield;
- De fabriek beschadigd;
- 22 miljoen stuks geweerpatronen en enkele duizenden stuks 20 mm granaten gingen de lucht in.

Huizen zwaar beschadigd

- 1 bom kwam terecht op de huizen tegenover Siberië, aan de smalle kant van de Buitenwatersloot. Daar woonden Van Dijk, Kromkamp en Hagman;
- Meneer Hagman is daarbij om het leven gekomen, anderen werden gewond;
- Vermoedelijk niet meer slachtoffers onder de burgerij;
- Niet bekend is gemaakt hoeveel doden en gewonden er onder de Duitsers zijn gevallen.

Omliggende tuinders veel schade

- De tuinders rondom de kazerne zoals Nowee, van Santen, Eijgenraam en Struijf hadden veel schade door het bombardement ;
- Meer dan 10.000 ramen kapot, bijna al het platglas was venield;
- Diverse bomtrechters;
- Met behulp van tuinders uit Den Hoorn is alles opgeruimd;
- Echter 50 jaar later werden er nog steeds patronen en hulzen gevonden;

Ooggetuigen

- **Bron: RD juli 1991**
- *“Het was levensgevaarlijk, naar alle kanten vlogen ontploffende kogels. Het leek wel een ontzettend zware hagelbui”.*
- *“Brandende kisten munitie werden over de Buitenwatersloot geslingerd.”*
- *“Bij slagerij Lander, op de hoek van de Buitenwatersloot, ontstond brand op de eerste etage. Verderop in de straat werd mevrouw Romijn door de gevolgen van zo'n brandbom gewond. Die moest haar onderbeen missen”.*
- *Vanaf de Dijkshoornseweg: “Het leek wel een groot vuurwerk”*

Kanttekeningen

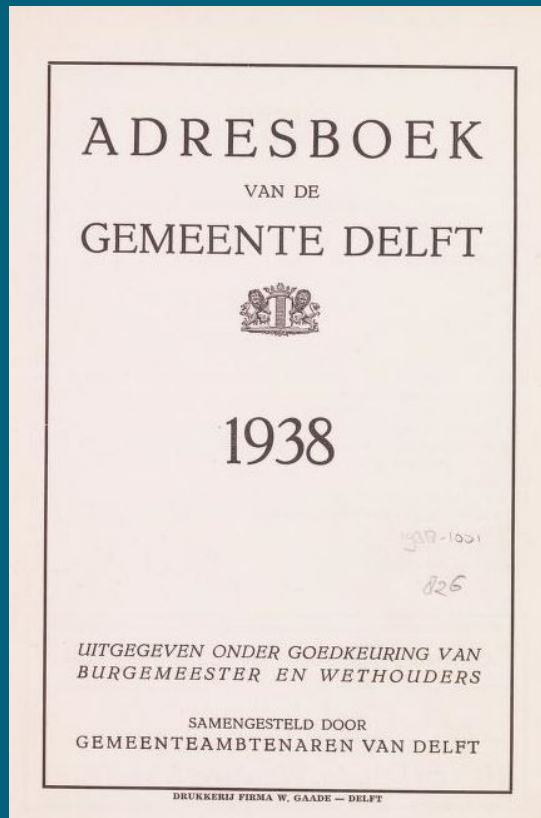
- Volgens een ooggetuige had men via de illegaliteit informatie ontvangen over een mogelijke aanval;
- Een paar dagen voor de aanval was er munitie geleverd bij de Kogelgieterij;
- Er braken branden uit in de havens no. 15, 16, 17 en ten noorden (= Delft) hiervan;
- In geen enkel Brits rapport werd Delft genoemd, maar daar viel wel de grootste klap;
- Het was een bombardement volgens het boekje.

Delftsche courant 21 juli 1941

EEN DOODE

In het afgelopen weekeinde vlogen wel enkele Britsche vliegtuigen boven ons land, doch bleef hun actie zeer beperkt. Enkele brisant- en brandbommen werden neergeworpen. Wat kleinere beschadigingen, wat glasschade aan woonhuizen en een aantal granaattrechters in het open veld zijn te vermelden. Helaas werden in een stad in Zuid-Holland één persoon gedood en één gewond.

Adresboek Gemeente Delft



Hoornschekade verl. van Buitenwatersloot

1. Pakhuis
2. H. van der Struijf
3. A. P. Hoogendam
4. P. J .H. van Win-
gerden
5. Bureau Militaire Po-
litie
7. H. Das
8. A. A. Eygenraam
9. L. J. van den Akker
9. G. C. Dekker
10. W. P. G. Nowee
11. N. Broerse
12. G. van Santen
13. A. Buwalda
14. J. W. Coelet
15. H. van Beusichem
16. J. Flinterman

Bronnen

- Rapport vooronderzoek conventionele explosieven Dijkshoornseweg 39 Den Hoorn (februari 2013)
- Conventionele Explosieven Bodembelastingkaart Gemeente Delft (oktober 2017)

In de rapporten wordt o.a. verwezen naar:

- Schipluiden Den Hoorn 1940-1945, O. Spinnewijn
- Mijn dagboek , K. Tetteroo
- Oorlog en verzet in de prinsstad, J.W. de Blij
- Delft in bezettingstijd, H.G.O. Boelema